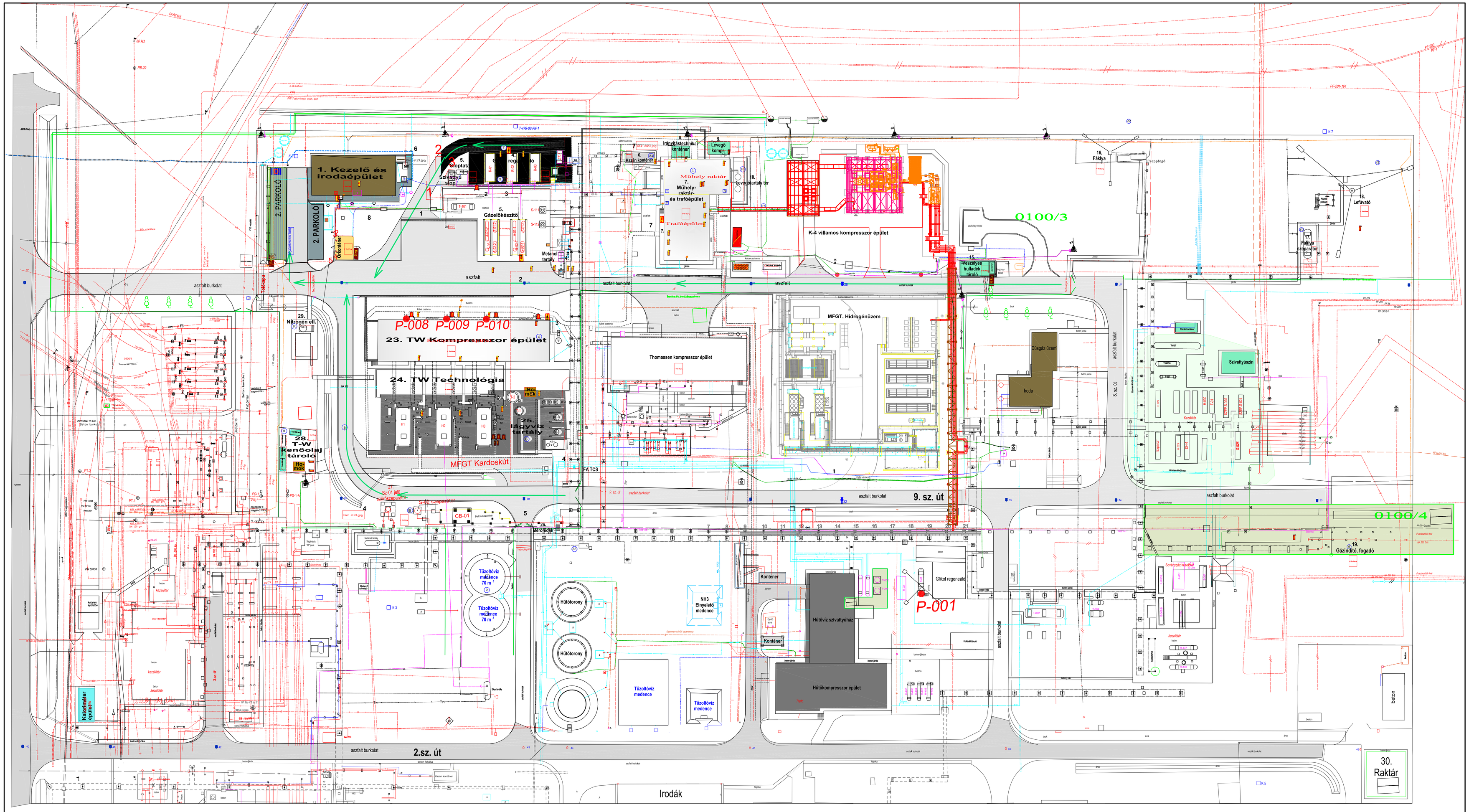

A térkép tartalmát hiteleesítem
2023. évben
Kovács Gábor bányamérő
nyilvántartási szám 140

KÉSZÜLT AZ ÁLLAMI ALAPADATOK
FELHASZNÁLÁSÁVAL
EOV RENDSZERBEN
A MAGASSÁGI ADATOK A BALTI
ALAPRENDSZERBEN ÉRTENDŐEK

Bányavállalkozó:

MFGT Magyar Földgáztároló Zrt.

MAGYAR FÖLDGÁZTÁROLÓ ZRT.
1138 Budapest, Váci út 144-150.

CENTRAL GEO
Bányamérési Agrotechnikai és Ingatlangazdálkodási Kft

Felelős:	Varró Attila	
Szerkesztette:	Varró Attila	
Kiegészítette:	Szabó Sándor	
Ellenőrizte:	Rovács Gábor	

Kardoskúti Gázüzem
Környezetvédelmi Térkép
A 2023 - 2028. évi Műszaki üzemi terv térkép melléklete

Kardoskút

Méretarány:	M= 1:350		
Magasság:	Balti	Vetület:	EOV
Lapméret:			
Munkaszám:			
Nyilvántartási szám:	01/25		
Dátum:	2023. január	Lapok száma:	1 / 1 sz. lap

MAGYAR FÖLDGÁZTÁROLÓ ZRT.

épület
út
kezelőtér
rész
kábelcsatorna, csőhíd
kezelő pódium
tartály
kavicságy

Színkulcs Jelmagyarázat

Kerítés
Gázvezeték
Olajvezeték
Fáklyavezeték
Földgázvezeték
SLOP vezeték
Anódvezeték
Katódvezeték
Villany kábel (Erőátvitel)
Telemechanika
Tűzvédelem
Földelő hálózat
Gőz, Kondenzvezetékek
Vízvezeték
Csapadék elvezetés
Szennyvíz hálózat
Hírkábel (Telefon)
Metanol vezeték

Jelkulcs

Betongyámos fa A oszlop
Beton A oszlop árbóckapcsolóval
Beton A oszlop
Beton oszlop
Beton világítási oszlop villámhárítóval
Betongyámos fa A oszlop
Betongyámos fa oszlop
Vezetékek irányjelző
Biztonsági övezet tábla
Beton világítási oszlop
Mérési alappont (Hilti szeg)
Cső szűkület
Cső vég
Kézi elzáró szelep
Fáklya
Szellőztető tüzcsap
Cső lefoukás
Nyomásmérő
Földfeletti tüzcsap
Földelő nyárs
Motoros gömbcsap
Gyorszár
Hőmérséklet mérő
Beton oszlopon térvilágítás
Kapcsolószekrény
Kapuoszlop
Katód szekrény
Vezeték kereszteződést jelzőtábla
Kerti lecsolócsap
12 kg poroltó
KDP doboz
Kamera vasoszlopon kapcsolószekrénnyel
Mérőcsonk
Mérő műszer
Nyomás szabályító
Órkerezet
Potenciál mérőhely
Robbanás veszélyt jelzőtábla oszlopon
Robbanás veszélyt jelzőtábla
Eszközelő küske
Shapag szelep
Szigetelő karima
Szivattyú
Szűrő
Transformátor beton oszlopon
Vasmag
Rácsos vasoszlop
Villámhárító beton oszlopon
Kábel kö
Tűzjelző és vészlelállító
Sorompó
Öntözőtő
Föld feletti vezeték
Föld alatti vezeték
50 kg poroltó
Pontforrás
Acél oszlopon térvilágítás
Lézeres gázérzékelő
Riasztó jelző lámpa
"A" tűzveszélyességi osztály
"C" tűzveszélyességi osztály
"D" tűzveszélyességi osztály
Gázszivár
Fáklacsonk, vésznyomó
Gyülekezési hely
Menekülési útvonal
Tűzcsap
Homok
Dohányzó

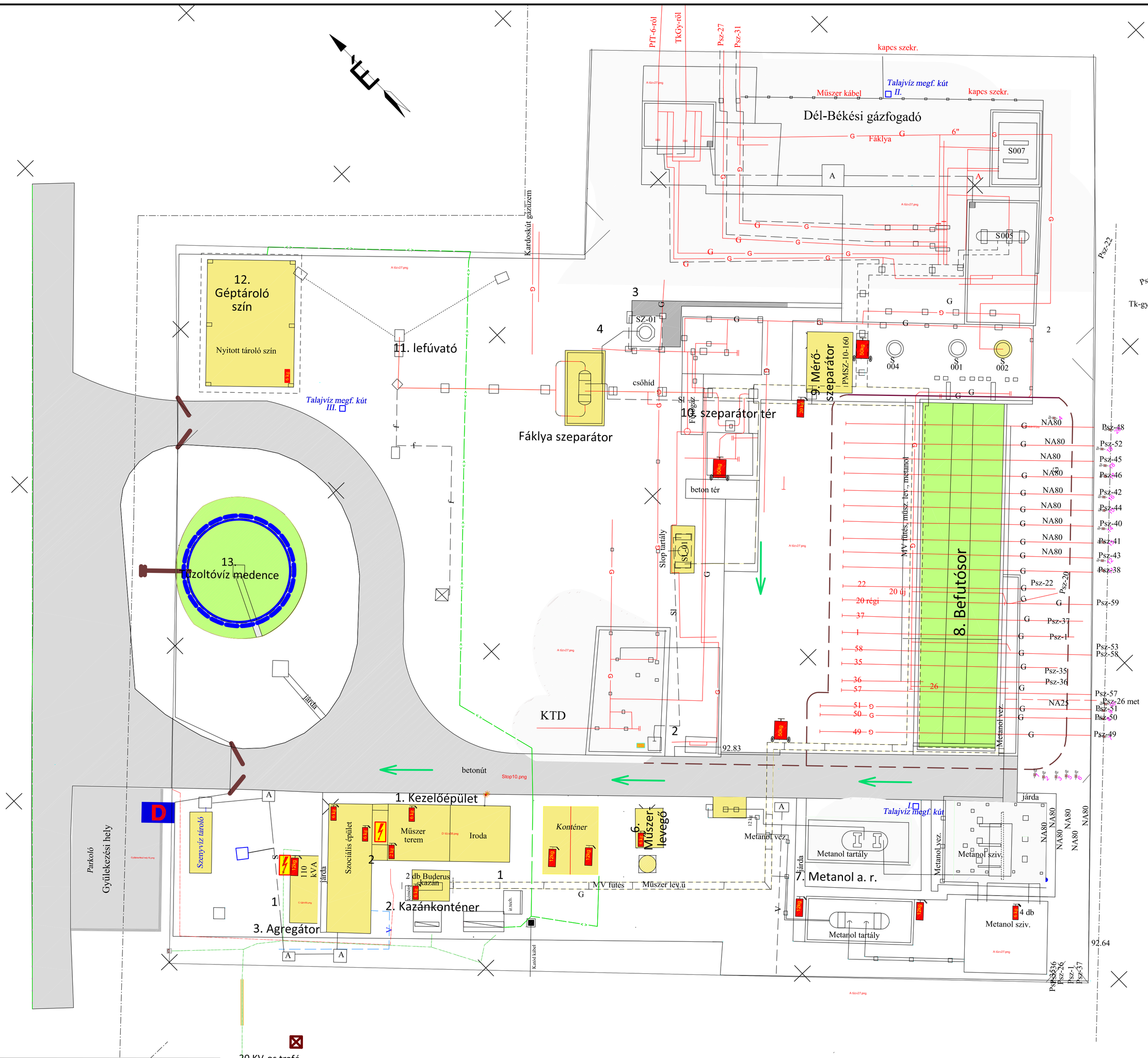

A térkép tartalmát hitelesítem
2023. MÁRC 20.
Kovács Gábor hites bányamérő
nyilvántartási szám 140

KÉSZÜLT AZ ÁLLAMI ALAPADATOK
FELHASZNÁLÁSÁVAL
EOV RENDSZERBEN
A MAGASSÁGI ADATOK A BALTI ALAPRENDSZERBEN
ÉRTENDŐEK

Bányavállalkozó:

MFGT *MAGYAR FÖLDGÁZTÁROLÓ ZRT.*
1138 Budapest, Váci út 144-150.

CENTRAL GEO
Bányamérési Agrotechnikai és Ingatlangazdálkodási kft.

Felmérte:	Verő Mihály	
Szerkesztette:	Verő Mihály	
Kiegészítette:	Szabadi Sándor	
Ellenőrizte:	Kovács Gábor	

Pusztaszöllős Gázgyűjtő

Környezetvédelmi Térkép

A 2023 - 2028. évi Műszaki üzemi terv térkép melléklete

Tótkomlós

Méretarány:	M= 1:200		
Magasság: Balti	Vetület: EOV		
Lapméret:			
Munkaszám:			
Nyilvántartási szám:	01/25		
Dátum :	2023. január	Lapok száma: 1	1 sz. lap

Színkulcs
Jelmagyarázat

épület
út
kezelőtér
rézsű
kábelcsatorna, csőhíd
kezelő pódium
T-001 tartály
kavicságy

Kerítés
Gázvezeték
Metanol vezeték
Fáklyavezeték
Fűtőgázvezeték
SLOP vezeték
Anódvezeték
Katódvezeték
Villany kábel (Erőátvitel)
Telemechanika
Tűzvédelem
Földelő hálózat
Gőz, Kondenzvezetékek
Vízvezeték
Csapadék elvezetés
Szennyvíz hálózat
Hírkábel (Telefon)
Metanol vezeték

KTD üzemeltetésű létesítmények
Közös üzemeltetésű létesítmények
MFGT. üzemeltetésű létesítmények

Jelkulcs

Betongyámos fa A oszlop
Beton A oszlop árbóckapcsolóval
Beton A oszlop
Beton oszlop
Beton világítási oszlop villámhárítóval
Betongyámos fa A oszlop
Betongyámos fa oszlop
Vezetékek irányjelző
Biztonsági övezet tábla
Beton világítási oszlop
Mérési alappont (Hilti szeg)
Cső szűkület
Cső vég
Kézi elzáró szelep
Fáklya
Földalatti tűzcsap
Cső lebukás
Nyomásmérő
Földfeletti tűzcsap
Földelő nyárs
Motoros gömbcsap
Gyorszár
Hőmérséklet mérő
Beton oszlopon térvilágítás
Kapcsolószekrény
Kapuoszlop
Katód szekrény
Vezeték keresztezést jelzőtábla
Kerti locsolócsap
12 kg poroltó
Kör akna
Kamera vasoszlopon kapcsolószekrénnyel
Riasztó jelző lámpa
"A" tűzveszélyességi osztály
"C" tűzveszélyességi osztály
"D" tűzveszélyességi osztály
Mérőcsonk
Mérő műszer
Nyomás szabályító
Örkereszt
Potenciál mérőhely
Robbanás veszélyt jelzőtábla oszlopon
Robbanás veszélyt jelzőtábla
Esésjelző tüske
Shapag szelep
Szigetelő karima
Szivattyú
Szűrő
Transzformátor beton oszlopon
Vasmag
Rácsos vasoszlop
Villámhárító beton oszlopon
Kábel kö
Tűzjelző és vészleállító
Sorompó
Öntözőfej
Föld feletti vezeték
Föld alatti vezeték
50 kg poroltó
Pontforrás
Acél oszlopon térvilágítás
Lézeres gázzárakelő
Gázelzáró
Főkapcsoló, vészgomb
Gyülekezési hely
Menekülési útvonal
Tűzcsap
Homok
Dohányzó

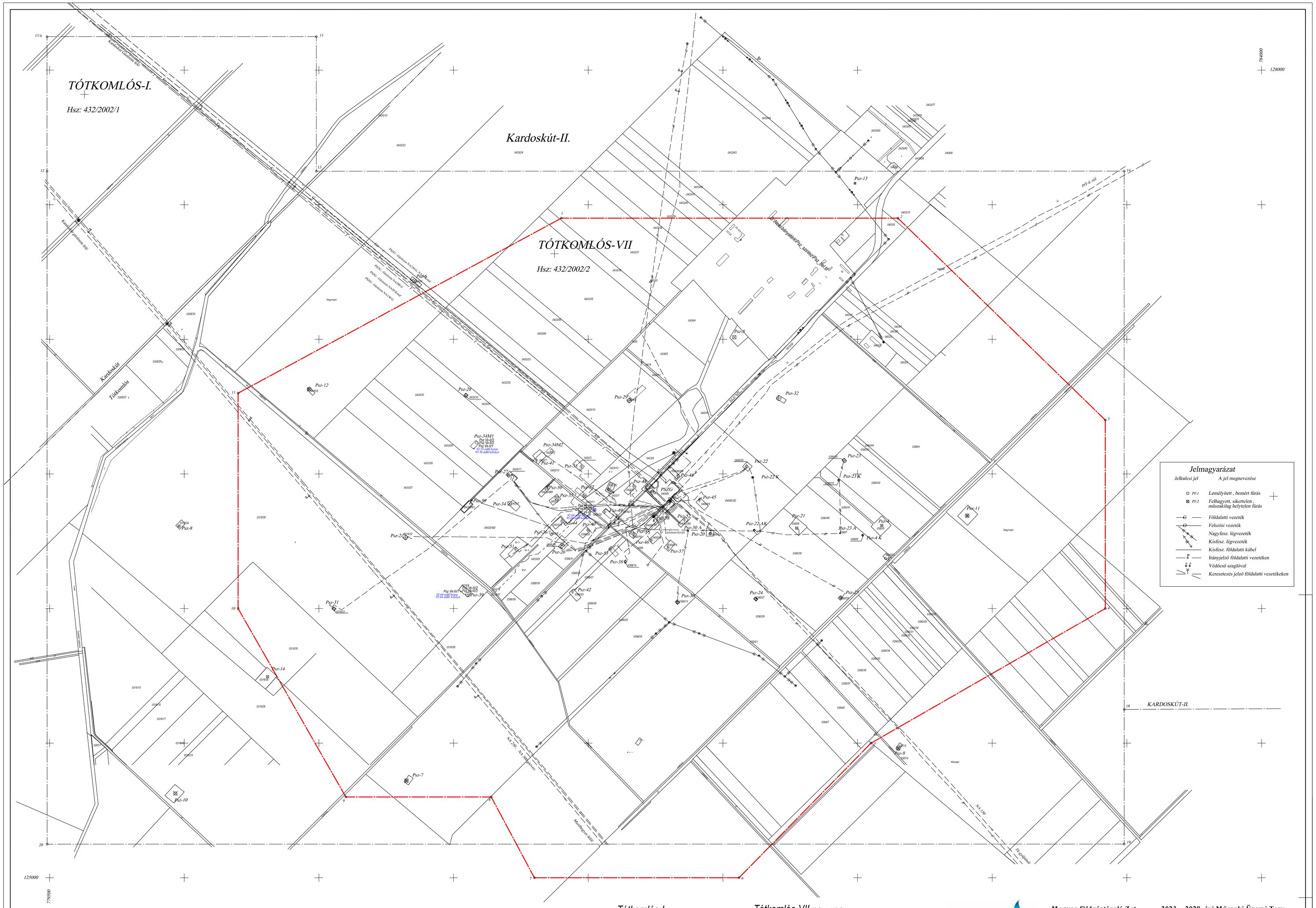

Tótkomlós-I. bányatelek
MOL Nyr.t

Szénhidrogén termelés
Kutatási terület: Pusztaszőlős

Tótkomlós-VII. bányatelek
Magyar földgáztároló Zrt.

Földalatti gáztárolás
Kutatási terület: Pusztaszőlős

MFGT
Powered by MVM

Magyar földgáztároló Zrt.
1138 Budapest Váci út 144-150
Tótkomlós-VII. bányatelek FGT

2023. - 2028. évi Műszaki Üzemi Terv
Térképmelléklete
Áttekintő térkép

Pusztaszőlős mező

Méretarány: **1:5000** Vetület: **EOV** Magasság: **Balti**
Készítés időpontja: 1998. július
Utolsó kiegészítés: 2023. január
Kiegészítette: Central Geo Kft.

Szelvényszám:
EOV: **0**

Üzemi: **D-200**