

TÓTKOMLÓS
TELEPÜLÉSRENDEZÉSI TERV



JELMAGYARÁZAT :

Tervezési terület határa



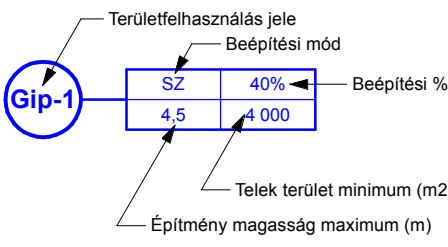
Szabályozási terület határa



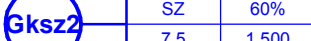
Övezet, építési övezet határa



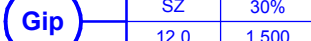
Építési övezet jele




Kereskedelmi, szolgáltató, gazdasági terület - 2




Ipari, gazdasági terület



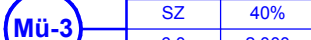
Különleges terület (Mezőgazdasági üzemi terület - 1)



Különleges terület (Mezőgazdasági üzemi terület - 2)



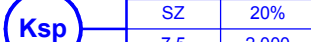
Különleges terület (Mezőgazdasági üzemi terület - 3)



Különleges terület (Mezőgazdasági üzemi terület - 4)



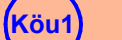
Különleges terület (sport terület)



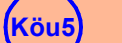
Különleges terület (Műemlék kápolna)



Közlekedési és közmű terület - 1



Közlekedési és közmű terület - 5



Közlekedési és közmű terület - 6



Közlekedési és közmű terület - Vasút



Védelmi erdőterület



Általános mezőgazdasági terület - 1



Általános mezőgazdasági terület - 2



Általános mezőgazdasági terület - 3



Általános mezőgazdasági terület - 4



Általános mezőgazdasági terület - 5



Általános mezőgazdasági terület - 6



Általános mezőgazdasági terület - 7



Vízgazdálkodási terület



Természetközeli terület



Különleges terület (Bányászat)



Különleges terület (Inert hulladéklerakó)



Különleges terület (Temető)



Különleges terület beép-re szánt terület -
megújuló energiafelhasználás céljára szolgáló terület övezete



Országos jelentőségű "ex lege" védett kunhalom



Natura 2000 terület határa



Nemzeti park és orsz. öko. hálózat - magterület határa



Országos jelentőségű természetvédelmi terület határa



Orsz. öko. hálózat - ökológiai folyosó, területének határa



Orsz. öko. hálózat - puffer terület határa



Tájképvédelmi szempontból kiemelten kezelendő ter. hat.



Műemléki környezet határa



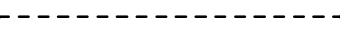
Régészeti lelőhely határa



Belvízveszélyes terület határa



Szénhidrogén kutak és vezetékek védőterület határa



Közigazgatási határ



Geotermikus hővezeték



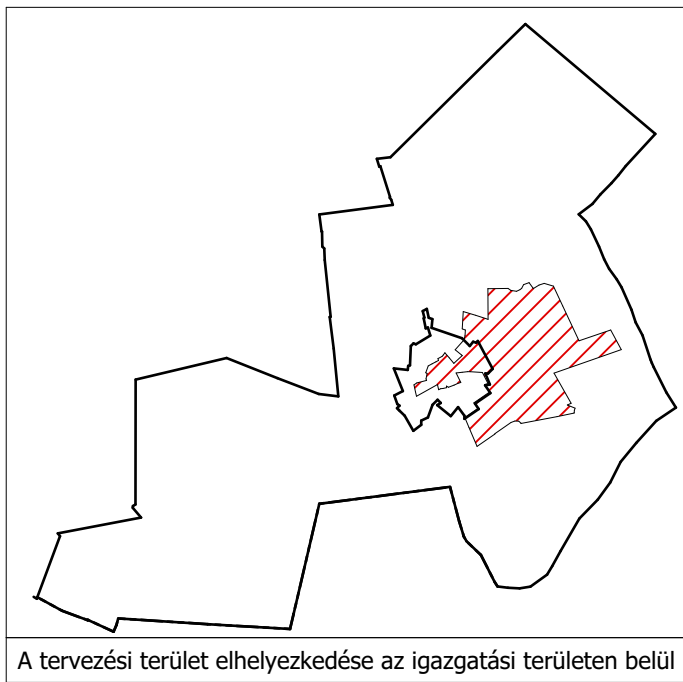
Geotermikus visszasajtolóvezeték



Geotermikus termelő kút



Geotermikus visszasajtoló kút



A tervezési terület elhelyezkedése az igazgatási területen belül



Munka megnevezése:
**TÓTKOMLÓS
TELEPÜLÉSRENDEZÉSI TERV**

Régi megnevezése:
Szabályozási terv külterület
módosított

Vezető tervező:
Torma Gyöngyi
TT-104-01/33/2006
vezető tervező

CAD felbontás:
Benkő Lajos
településmérnök

Rajz méretaránya:
M=1:10000
Dátum:
2020. 01. 28.
Rajzszám:
SZ-2m

Készült: az állami alapadatok felhasználásával,
az adatszolgáltatás sorszáma: 1233