

Jelmagyarázat:

Tervezési terület határa

Kisvárosias lakóterület

Kertvárosias lakóterület

Falusias lakóterület

Településközpont vegyes területt

Intézmény területt

Kereskedelmi, szolgáltató gazd.-i ter.

Ipari gazdasági terület

Különleges beépítésre szánt terület - Strand

Különleges beépítésre szánt terület - Sportolási célú

Különleges beépítésre szánt terület - Műemléki

Különleges beép-re szánt terület - Mezőgazdasági üzemi

Különleges beépítésre szánt terület - Vízmű

Különleges beép-re szánt terület - Szennyvíztisztító telep

Közlekedési terület - Kötőpályás

Zöldterület (közpark)

Védelmi erdőterület

Kertes mezőgazdasági terület

Általános mezőgazdasági terület

Általános mezőgazdasági terület (korlátozásokkal)

Vízgazdálkodási terület

Természetközeli terület

Különleges beép-re nem szánt terület - Bányászat

Különleges beép-re nem szánt terület - Inert hulladéklerakó

Különleges beép-re nem szánt terület - Temető

Különleges terület beép-re szánt terület - megújuló energiafelhasználás céljára szolgáló terület

Igazgatási központ

Oktatási központ

Művelődési központ

Egyházi központ

Egészségügyi központ

Strand

Temető

Vízmű

Víztrározó (pl. víztorony, medence)

Szennyvíztisztító telep

Szennyvízátemelő

Adó-, vevőtorony, átjátszóállomás

Fontosabb szintbeni közúti csomópont

Szintbeni vasúti kereszteződés

Vasútállomás

Autóbusz pályaudvar

Műemlék

Világörökség várományos tájház rendszer (érintett telek)

Helyi művi érték

Országos jelentőségű "ex lege" védett kunhalom

Helyi jelentőségű védett természeti érték

Védőterület, védőtávolság, védősáv határa (tervezett)

Műemléki környezet határa

Régészeti lelőhely határa

Helyi értékvédelmi terület határa (tervezett)

Regionális ivóvízvezeték

Belvízveszélyes terület határa

Bányatelek határa

Kiváló termőhelyi adottságú szántó terület

Országos mellékút (összekötőút, bekötőút)

Helyi gyűjtőút

Kerékpárforgalmi létesítmény

Közlekedési út száma

Natura 2000 terület határa

Nemzeti park és orsz. öko. hálózat - magterület határa

Országos jelentőségű természetvédelmi terület határa

Orsz. öko. hálózat - ökológiai folyosó, területének határa

Orsz. öko. hálózat - puffer terület határa

Tájképvédelmi szempontból kiemelten kezelendő terület

Helyi jelentőségű természetvédelmi terület határa

Fasor (tervezett)

Közigazgatási határ

Belterület határa -meglévő

Belterület határa - tervezett

Geotermikus hővezeték

Geotermikus visszasajtolóvezeték

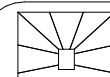
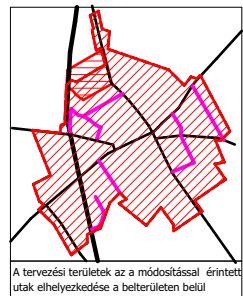
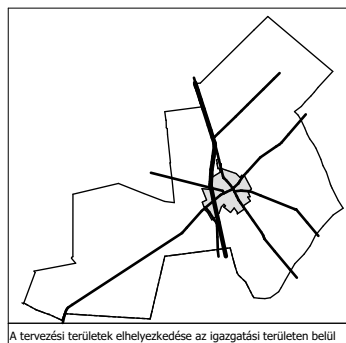

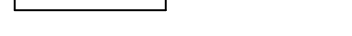
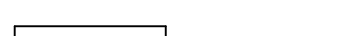
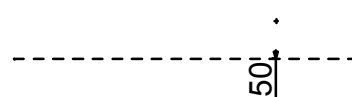
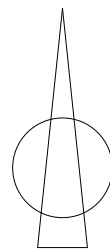
Geotermikus termelő kút

Geotermikus visszasajtoló kút



TÓTKOMLÓS

TELEPÜLÉSRENDEZÉSI TERV



Tér és Terület Kft.

Munka megnevezése:

TÓTKOMLÓS
TELEPÜLÉSRENDEZÉSI TERV MÓDOSÍTÁS

Rajz megnevezése:

Településszerkezeti terv módosított

Vezető tervező:

Torma Gyöngyi
TT-1/04-0135/2006
vezető tervező

CAD feldolgozás:
Benkő Lajos
településmérnök

Rajz méretarány:

M=1:10000

Dátum:

2023. 12. 19.

Rajzszám:

T-1m